

## Circuit de 16 Km "Les Châteaux"

D-Place de l'église: direction Cressanges par la D 533.

1-Prendre la deuxième à droite derrière le château de Ritz, continuer jusqu'au château de Pressoir Ban.

2-Au château, prendre à droite et tout de suite à gauche, jusqu'à la D 34, la suivre à gauche sur 100 mètres.

3-Prendre à droite, direction le Colombier et les Longenis.

4-Après le hameau, aux cinq chemins, prendre la deuxième allée forestière à droite jusqu'à la ferme de Moladier.


5-A la ferme prendre à droite et à 300 mètres environ, tourner à gauche direction les Foucauds, contourner le château en traversant les communs, direction les Cailloux, sur la route goudronnée, passer deux ponts.

6-Prendre à droite sous la ferme des Cailloux, le chemin entre la forêt et le ruisseau jusqu'à l'étang.

7-Prendre à gauche, monter sur 200 mètres environ, puis tourner à droite.

8-Avant la ferme, prendre à droite direction la D 65 que l'on traverse, descendre jusqu'au hameau de Chassignolles.

9-Dans le hameau, à droite jusqu'à la D 65, que l'on emprunte à gauche pour rejoindre le bourg.



D-Place de l'église, direction route de Cressanges.

1-Puis premier chemin à gauche, direction château de Rochefort, descendre jusqu'au hameau des Noyers et à gauche vers l'allée de platanes du Vieux Bostz.

2-Sur l'allée, à gauche puis à droite vers la ferme des Minards, traverser la cour jusqu'à la D 65.

3-Sur la route à droite, sur 200 mètres.

4-Prendre le premier chemin à gauche, passer sous le pont de la RCEA, suivre la route goudronnée.

5-Prendre la deuxième à gauche, direction la Grande Maison, puis vers le château de Fourchaud.

6-Au château, suivre la D 292 direction Bresnay, prendre le premier chemin à gauche et descendre vers la Vesvre, puis jusqu'au ruisseau.

7-Au ruisseau, à gauche deux fois jusqu'au Four à Chaux, sur le plateau, le chemin à travers champs jusqu'à la D 232.

8-Traverser la D 232, continuer longuement sur un chemin de terre, le long des vignes jusqu'au hameau des Parrys, traverser la cour.

9-Prendre à droite le chemin qui descend.

10-Avant de remonter, tourner à gauche sous le bois de sapins, direction le Moulin Rotay, aux quatre chemins tout droit direction la D 291.


11-Sur la route à droite sur 200 mètres, puis à gauche direction les Bernards, passer sur la RCEA.

12-Prendre la deuxième à gauche direction le Champ Jacquet, continuer tout droit, puis à gauche jusqu'à la Cave Gardien, hameau de Chassignolles.

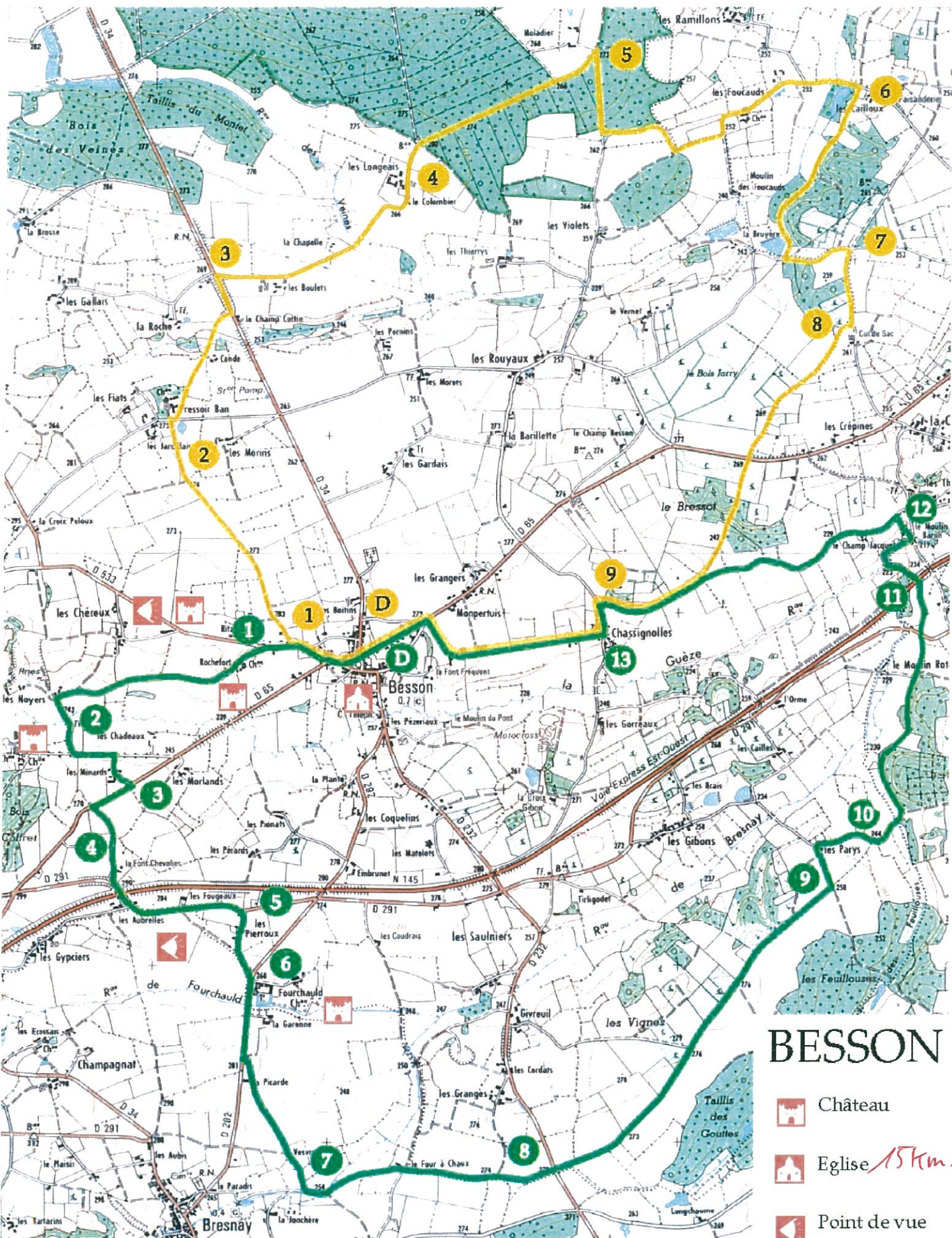
13-Dans le hameau à droite jusqu'à la D 65 que l'on emprunte à gauche pour rejoindre le bourg.

# BESSON

Balades entre prairies,  
vignobles et terres à froment







# BESSON

-  Château
-  Eglise *15km.*
-  Point de vue

-  Circuit de Pressoir Ban
-  Circuit Les Châteaux

*Chemins d'Issards*

Vous circulez en milieu naturel protégé ou en forêt, sur des chemins communaux ou privés, mais aussi dans l'espace de vie des agriculteurs et des forestiers.

Carte I.G.N 1:25 000  
N° 2627 O  
Autorisation n° 50-1818

**RESPECTEZ LES HOMMES,  
LA FAUNE ET LA FLORE**