





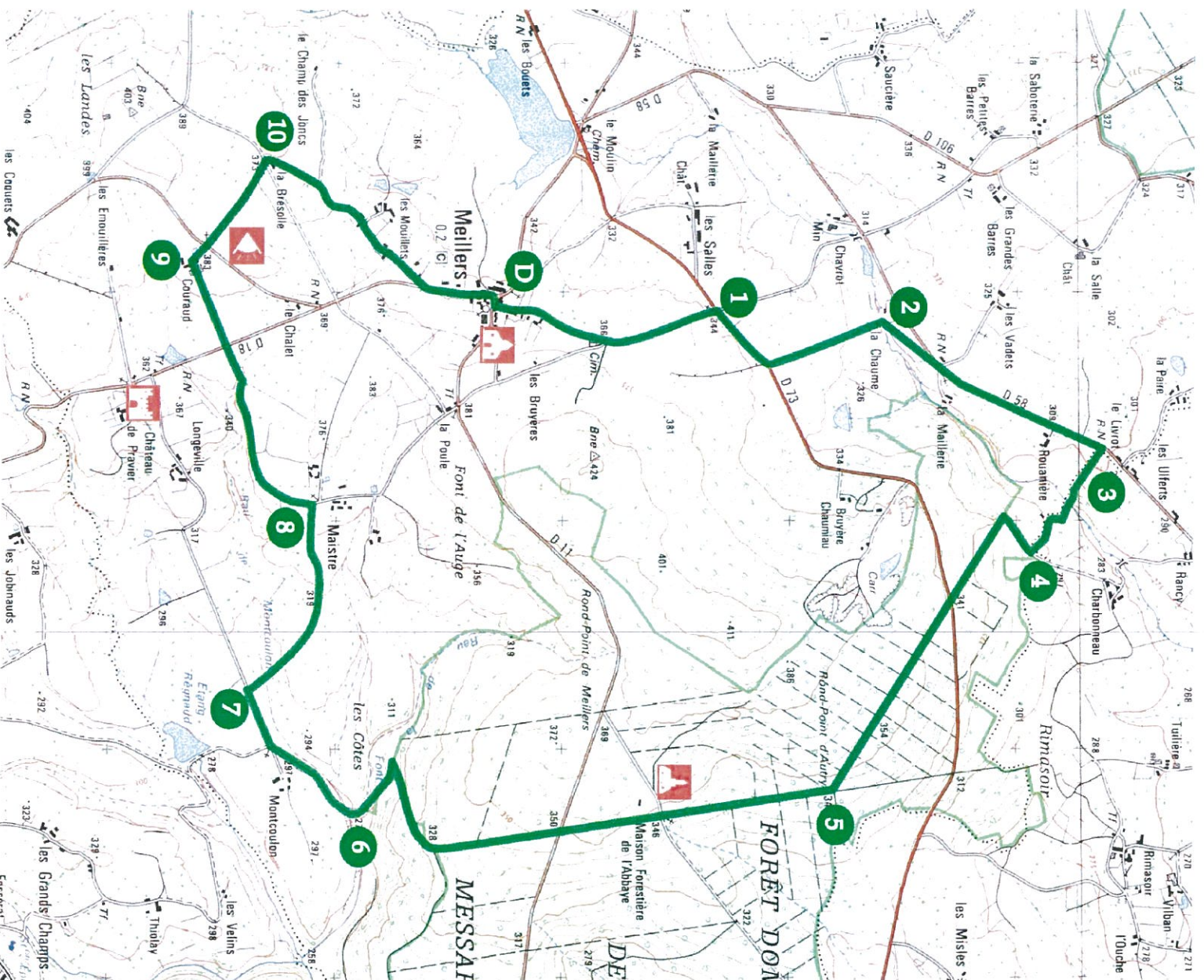
MEILLIERS

Circuit de 13 km "Saint Julien"

-  Château
-  Eglise
-  Point de vue
-  Ruines

Vous circulez en milieu naturel protégé ou en forêt, sur des chemins communaux ou privés mais aussi dans l'espace de vie et de travail des agriculteurs et des forestiers.

**RESPECTEZ
LES HOMMES,
LA FAUNE
LA FLORE**



Carte I.G.N 1: 25 000
N° 2527 E
Autorisation n° 50-1818

D-Place de l'église. Prendre la première petite route à gauche. Longer le cimetière, continuer tout droit.

1-Au croisement de routes, prendre à droite 500 mètres, puis le premier chemin à gauche, se continuant par un sentier. Passer le long d'un bâtiment.

2-Retomber sur la D 58, à droite. La parcourir sur 1 km.

3-Prendre le premier chemin à droite après Rouanière. Descente, puis remontée, continuer le chemin.

4- A la croisée de chemins, prendre à droite, vers la forêt, puis emprunter la première allée forestière à gauche. Couper la D 73 pour suivre l'allée forestière tout droit.

5- Au croisement suivant, continuer l'allée principale sur la droite, toujours tout droit - à droite se dévoilent les ruines d'une ancienne villa romaine - aux deux croisées de routes suivantes. Poursuivre le chemin forestier en descente vers la droite.

6-Sortir de la forêt. Continuer tout droit.

7-Retomber sur une route, la suivre à droite, puis première petite route à droite.

8- A l'intersection, prendre la route à gauche. Couper la D 18, pour continuer le chemin tout droit.

9- Traverser Couraud, puis la route, pour reprendre le chemin en face. Au bout, prendre à gauche, parcourir 100 mètres. Emprunter le chemin de droite; le suivre en descente vers la droite.

10-Retrouver une route, la suivre à droite, retomber sur la route des Meillers, à gauche.

Meillers

Omniprésence forestière

