





SAINT-MENOUX

Circuit de 7 km "La Belette"

Circuit de 18 km "Les Terres Rouges de Clusors"

-  Château
-  Eglise
-  Circuit de La Belette
-  Circuit Les Terres Rouges de Clusors

Vous circulez en milieu naturel protégé ou en forêt, sur des chemins communaux ou privés mais aussi dans l'espace de vie et de travail des agriculteurs et des forestiers.

RESPECTEZ

**LES HOMMES,
LA FAUNE
LA FLORE**

Carte I.G.N 1: 25 000
N° 2527 E
Autorisation n° 50-1818




Circuit de 7 km "La Belette"

D- Eglise célèbre par sa "débedinoire". Sortir de Saint-Menoux par la D 953 direction Bourton. Passer au dessus de l'Ours.

- 1- Prendre la première route à gauche, direction la Mothe - le Champ de la Croix
- 2- A 500 mètres, emprunter le premier chemin herbu sur la gauche. Traverser un petit ruisseau puis un corps de ferme pour retomber sur une petite route goudronnée.
- 3- Traverser un hameau. Prendre la route goudronnée à gauche, puis la seconde 100 mètres plus loin toujours à gauche. Passer le pont sur l'Ours. Suivre la première route rencontrée à droite direction Battreau Chante Alouette Traverser une ferme.
- 4- Arriver à une croisée de chemins, continuer tout droit. Rencontre d'un chemin un peu plus loin, suivre le chemin principal sur la droite jusqu'à la route.
- 5- La traverser. Emprunter la petite route en face qui tourne sur la gauche en longeant le hameau la Belette. Juste avant de retomber sur la D 58, prendre le chemin de terre à droite.
- 6- Déboucher sur une route. L'emprunter à droite sur 50 mètres. Traverser pour prendre le chemin de terre sur la gauche. A la première fourche, suivre le chemin herbu à gauche. Traverser complètement un corps de ferme avant de rencontrer une petite route goudronnée.
- 7- Rejoindre la D 953. La suivre jusqu'au bourg de Saint-Menoux.

Des bounhounnes, des beurres,
dix noirs...Une frontière commune
avec l'Afrique.



*Chemins
d'gsards*

Circuit de 18 Km "Les Terres Rouges de Clusors"

D- Eglise de Saint-Menoux. La contourner pour suivre la petite route en passant devant une grande croix et la boulangerie à l'ancienne. A la rencontre de routes, continuer de descendre et prendre le premier chemin de terre à gauche face à la fontaine du bon Saint-Menoux.

- A la rencontre de chemins, continuer sur la droite, puis à la seconde fourche tout droit.
- 1- Prendre à gauche le chemin, puis descendre le petit chemin herbu 200 mètres plus loin à droite. Traverser une cour de ferme, continuer jusqu'à Joux, le traverser.
 - 2- Retomber sur la route que l'on emprunte à gauche jusqu'aux Corbes. La quitter pour le chemin de terre à droite. A une croisée de chemins, continuer à droite.
 - 3- Retomber sur la D 253, la suivre à droite pendant 250 mètres puis prendre la première route sur la gauche. Après le hameau les Ramecs, continuer sur le chemin de terre à gauche. Retrouver ensuite une petite route que l'on suit tout droit 1,5 km. Traverser les Moriaux.
 - 4- Retomber sur la D 953, la prendre à gauche, la quitter pour la première route à droite menant au château de Souys. Longer le parc du château.
 - 5- Arriver à une route, la traverser pour suivre le petit chemin herbu en face. Passer aux Vernes. Rejoindre la D 58, la traverser, poursuivre le chemin tout droit. Longer le château de Clusors.
 - 6- Rejoindre la route, la suivre à droite, puis à gauche. Traverser Roussat. Continuer par le chemin.
 - 7- Retomber sur la route, la prendre à droite. Juste avant la pancarte Stop 150 mètres, suivre un petit chemin à gauche.
 - 8- Trouver une route 250 mètres plus loin, l'emprunter à gauche jusqu'à la D 953.
 - 9- Suivre la D 953 à droite environ 500 mètres, puis la première route à gauche menant à Lépaud. Longer le domaine et poursuivre par le chemin tout droit.

10- Retomber sur une route que l'on traverse pour continuer en face direction château de la Mothe. Le dépasser et prendre le petit chemin de terre à gauche, passer un petit pont sur un ruisseau.

- 11- Ressortir aux Megnans. Descendre jusqu'à la petite route, la prendre à gauche, puis le premier petit chemin à droite. Arriver aux Noisettes, suivre le chemin à gauche.
- 12- Retomber sur une route que l'on suit à droite. Arriver aux Noisettes, puis une seconde route que l'on prend à gauche.
- 13- A la première intersection, suivre à droite vers les Souches. A une fourche d'allées herbues, prendre à gauche, franchir un ruisseau.
- 14- Rencontrer un chemin, prendre tout droit. Retour à St-Menoux par le chemin de départ.

**Portions dangereuses sur
départementales. Prudence !**



Saint-Menoux

