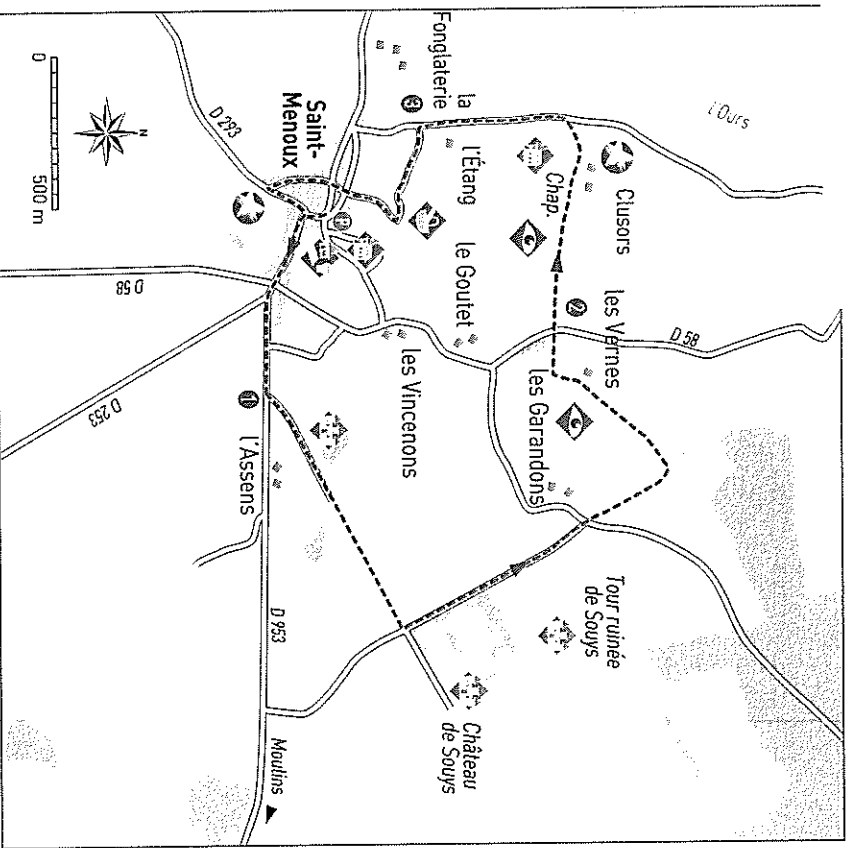



Distance 6 km Horaire 1 h 30



Accès : (21 km - 15 mn) depuis Moulins, prendre la direction de Bourbon-l'Archambault par la D 953 jusqu'à Saint-Menoux
 Départ : Saint-Menoux, parking au centre du bourg, à gauche de l'église (46°35'07,39" N 3°09'28,08" E)
 But : les pigeonniers de Saint-Menoux
 Difficulté : aucune
 Baisage : non

Saison : toute l'année
 Infos : OT de Bourbon-l'Archambault, 04 70 67 09 79,
 www.ot-bourbon.com
 Carte : IGN Série Bleue n° 2527 E

-  + Le Café du Centre, 04 70 43 47 93
- * Restaurant Le Calvaire, 04 70 43 92 01



16 Les pigeonniers de Saint-Menoux

PAYS DE MOULIN


SI SAINT-MENOUX EST CONNU POUR SON ÉGLISE ROMANE, LA CAMPAGNE ALENTOUR NE MANQUE PAS DE CHARME ET RÉSERVE DE BELLES SURPRISES AVEC UN PETIT PATRIMOINE INTÉRESSANT. ON DÉCOUVRE UNE TOUR EN RUINE À PROXIMITÉ DU CHÂTEAU DE SOUYS, PUIS UN PREMIER PIGEONNIER ET UNE CHAPELLE SUR LA PROPRIÉTÉ DE CLUSORS. LE SECOND PIGEONNIER SE TROUVE EN FIN DE PARCOURS.

► Du parking, partir à gauche sur la D 953 qui traverse le village. Au rond-point, suivre la direction de Moulins à gauche. Ignorer une rue à gauche à angle droit. Obliquer sur la seconde route à gauche [1]. Au carrefour, prendre à gauche. La tour en ruine se situe au milieu d'un pré sur la droite après le château. Au croisement suivant, poursuivre tout droit sur un chemin herbeux ombragé dans sa première partie. Longer une maison et continuer sur un chemin carrossable en zigzag. Au carrefour, traverser la D 58 [2]. Le panorama sur la gauche offre une vue sur la campagne cultivée et bocagère avec le clocher de l'église se découplant sur l'horizon. Longer le manoir de Clusors et son pigeonnier, à main droite. De l'autre côté du chemin, on admirera une route petite chapelle. Poursuivre sur un chemin carrossable, puis sur la route venant de la droite. Bifurquer à gauche [3] sur un chemin avant le terrain de foot. Après la table de pique-nique, longer un mur à gauche. Au bout, poursuivre tout droit par les escaliers qui montent entre les maisons. Redescendre quelques marches, traverser la route et longer l'entrée de l'église. Faire quelques mètres à la sortie du bourg sur la D 293 pour découvrir le second pigeonnier sur la gauche. Revenir sur ses pas et monter la rue en face. À l'intersection, aller à gauche pour rejoindre le parking.

Sous les voûtes romanes.



Un discret pigeonier.



L'étrange
 « déhéliothé »
 Bien que située dans l'Allier, l'église de Saint-Menoux est un exemple remarquable d'art roman bourguignon. Cette abbatiale est édifiée au XII^e siècle sur la tombe de Menou, un évêque breton. En parcourant le déambulatoire, on ne manquera pas de découvrir le sarcophage (ou déhéliothé) enterrant les reliques du saint. Une large ouverture contiguë y a été aménagée à l'attention des simples d'esprit (ou *brachins* en gaulois). Il leur suffisait d'y passer la tête pour être guéris grâce aux pouvoirs de saint Menoux !