







4,5 km

-  Château
-  Eglise
-  Point de vue
-  Ruines
-  Circuit de l'étang
-  Circuit de St Maurice

Vous circulez en milieu naturel protégé ou en forêt, sur des chemins communaux ou privés mais aussi dans l'espace de vie et de travail des agriculteurs et des forestiers.

**RESPECTEZ
LES HOMMES,
LA FAUNE
LA FLORE**

AUTRY-ISSARDS

Circuits de 4,5 km "Les Chaumes civrées"
Circuit de 12 km "Saint Maurice"



Circuits de 4,5 km l'étang "Les chaumes civrées"


D- Au départ du bourg, descendre à l'étang communal.

1- Prendre le chemin à droite le long du cimetière et le suivre pendant 1.5 KM jusqu'au carrefour du Mai.

Deux possibilités à partir de ce point :

2- A droite, descendre à l'ancien moulin de Blegny et remonter à la route D 58. La suivre à droite pour rentrer au bourg. (4 km)

3- A gauche, remonter vers le Mai, puis jusqu'à la route D 293. La prendre à gauche sur 1 km et face à Petit Bigout prendre le chemin à gauche qui ramène à l'étang. Suivre la route pour remonter au bourg. (4 km)



D- Place de l'église. Traverser la route pour rejoindre le chemin en face, au fond de la place. Au premier embranchement, monter à gauche. Arriver aux bâtiments, prendre le chemin de droite.

1- Aux deux croisées de chemins successives, suivre toujours à gauche. A l'embranchement, descendre le chemin à gauche, passer un petit ruisseau, suivre tout droit.

2- A la croisée de chemins, emprunter celui de droite en laissant le Château du Plessis sur la gauche. Suivre la route goudronnée à gauche. Traverser Coulette et Ardennes. Suivre la D 58 à gauche.

3- Prendre le premier chemin rencontré à droite. Boucheron environ 500 mètres. Au premier embranchement, descendre le chemin de droite. Traverser le ruisseau, poursuivre vers la gauche jusqu'à la route.

4- La suivre à droite direction Château de Rinasoir. Longer le mur et le parc du château, quitter la route pour le chemin tout droit. A la fourche de l'Ouche, prendre à droite sur environ 1 Km.

5- A la Foulrière, (aire de pique-nique), suivre le chemin à gauche 200 mètres, puis le chemin à droite menant à Maison Neuve-la Troisième 250 mètres. Prendre le premier chemin herbu rencontré sur la gauche, le suivre 1 km 500. Traverser la Basse Troisième.

6- Prendre la D 104 à gauche, longer le Prieuré Saint-Maurice, monter par le premier chemin à droite aux Renauds. Longer la clôture. Au premier embranchement, suivre le chemin à gauche, passer devant une ruine, descendre entre deux terres cultivées jusqu'à la route. La suivre à gauche. Rejoindre l'église par la première route rencontrée sur la droite.

Raccourci bleu :

A partir de l'Ouche, prendre le chemin de gauche. A la première intersection, suivre à droite le chemin herbu. Passage en sous-bois. Prendre le chemin rencontré à gauche. Traverser la Pirouette, passer l'Ours.

A l'intersection de chemins, monter à droite, prendre le premier chemin à gauche. Arriver aux Burches. Traverser la route pour prendre le chemin en face. Passer les Chemardières, prendre le deuxième chemin à droite. Continuer tout droit à l'embranchement suivant. Retour à l'église d'Autry-Issards.

Autry-Issards

La Mecque de la randonnée

